


- ZEICHENERKLÄRUNG**
- geplante Sonderbaufläche: Photovoltaik
  - geplante Grünfläche
  - Geltungsbereich der Flächennutzungsplanänderung
  - z.B.** Änderungsbereich Nr.
  - geschütztes Biotop gem. § 33 NatSchG
  - Krebsbach (Gewässer 2. Ordnung)
  - Gewässerrandstreifen gemessen ab Böschungsoberkante gem. § 29 WG

**KOMMUNALPLANUNG • TIEFBAU • STÄDTEBAU**  
Dipl.-Ing. (FH) Guido Lysiak      Dipl.-Ing. Jürgen Glaser  
Dipl.-Ing., Dipl.-Wirtsch.-Ing. Steffen Leiblein  
Beratende Ingenieure und freier Stadtplaner  
Eisenbahnstraße 26, 74821 Mosbach • Fon 06261/9290-0 • Fax 06261/9290-44 • info@ifk-mosbach.de • www.ifk-mosbach.de



	Datum	Zeichen	Gefertigt:	Anlage	2
bearbeitet	24.06.2025	Lan			
gezeichnet	24.06.2025	Lan		Projekt Nr.	4024

Verband

Gemarkungen

Projekt

Planstand

Maßstab

**GVV Kleiner Odenwald**

**Neunkirchen/Neckarkatzenbach**

Änderung der 1. Fortschreibung  
des Flächennutzungsplans  
zu den Bebauungsplänen  
"Solarpark Neurott Neunkirchen" und  
"Solarpark Neurott Neckarkatzenbach"




**Entwurf**

**1 : 5.000**

Der GVV :

Aglasterhausen, den

Der Verbandsvorsitzende



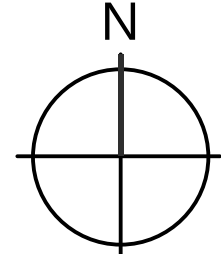
IFK-INGENIEURE  
Mosbach  
www.ifk-mosbach.de



Planunterlage

M 1:5.000

0 125 250 500



Geobasisdaten © Landesamt für Geoinformation und Landentwicklung Baden-Württemberg (www.lgl-bw.de)